



INFORME EPIDEMIOLÓGICO

ARBOVIROSES

SE 01 a 07 (31/12/2023 a 17/02/2024)

Secretaria da Saúde



GOVERNO DE
PERNAMBUCO
ESTADO DE MUDANÇA

Dengue

1.407

Casos prováveis*

*Casos confirmados + casos em investigação

Incidência

15,5

Casos prováveis* por 100mil hab.



102,7%

Número de casos prováveis comparados ao mesmo período do ano anterior

Gráfico 1. Diagrama de Controle dos casos prováveis de dengue. Pernambuco, 2015 a 2023 (excluindo os anos epidêmicos)

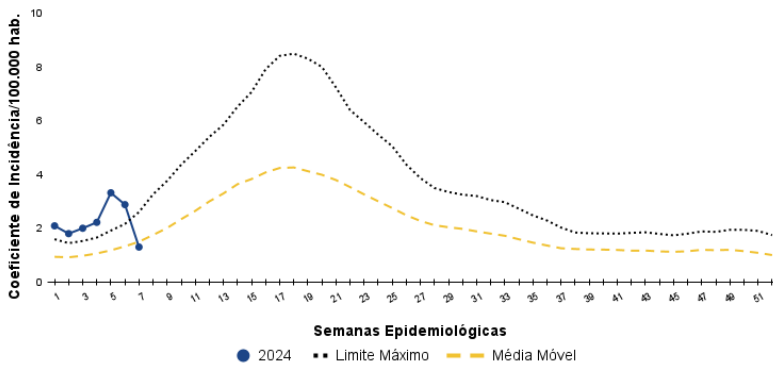
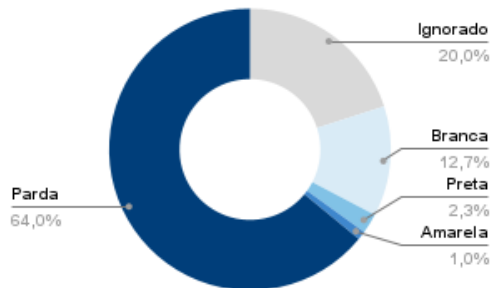


Gráfico 2. Distribuição da incidência dos casos prováveis de dengue, segundo raça/cor. Pernambuco, SE 01 a 07/2024*



151

Casos confirmados

06

Casos graves**

**Dengue grave + dengue com sinais de alarme

06

Óbitos notificados*** para arboviroses

0

Óbitos confirmados*** para arboviroses

Gráfico 3. Distribuição da incidência dos casos prováveis de dengue, por sexo e faixa etária. Pernambuco, SE 01 a 07/2024*

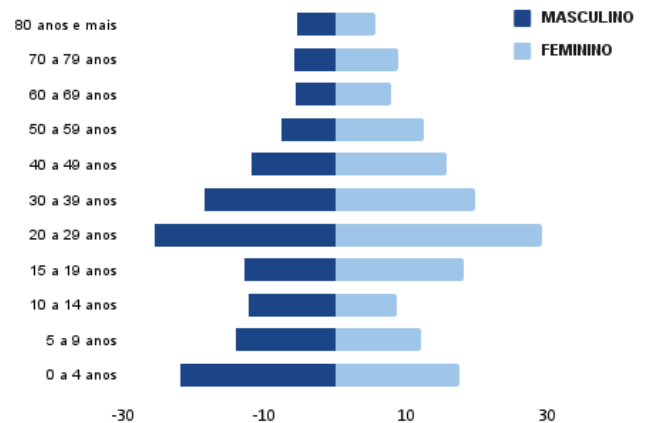
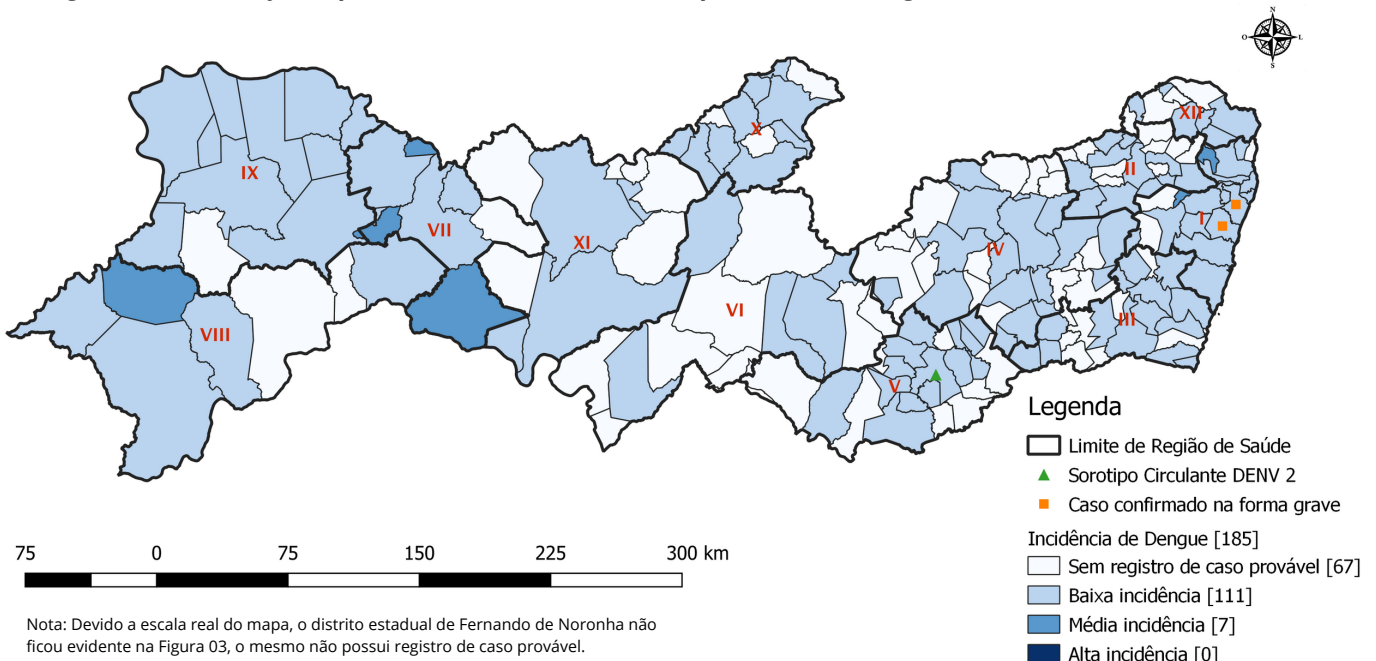


Figura 1. Distribuição espacial da incidência dos casos prováveis de dengue. Pernambuco, SE 01 a 07/2024*





Chikungunya

373

Casos prováveis*

*Casos confirmados + casos em investigação

Incidência

4,1

Casos prováveis*/100mil hab.



6%

Número de casos prováveis comparados ao mesmo período do ano anterior

Gráfico 4. Diagrama de Controle dos casos prováveis de chikungunya. Pernambuco, 2015 a 2023 (excluindo os anos epidêmicos)

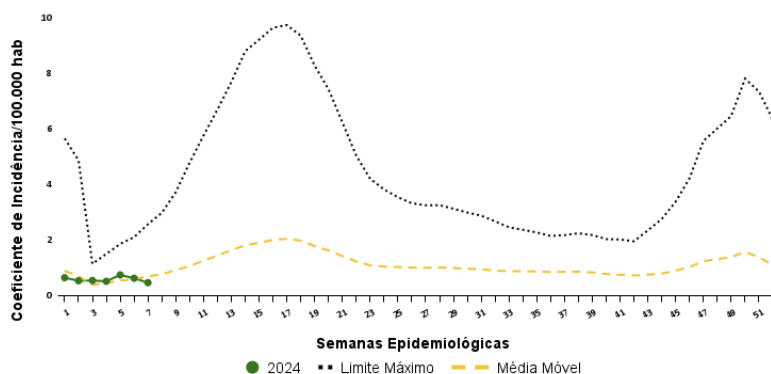
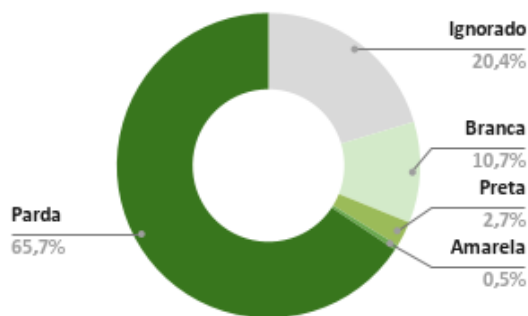


Gráfico 5. Distribuição da incidência dos casos prováveis de chikungunya, segundo raça/cor. Pernambuco, SE 01 a 07/2024*



23

Casos confirmados

Gráfico 6. Distribuição da incidência dos casos prováveis de chikungunya, por sexo e faixa etária. Pernambuco, SE 01 a 07/2024*

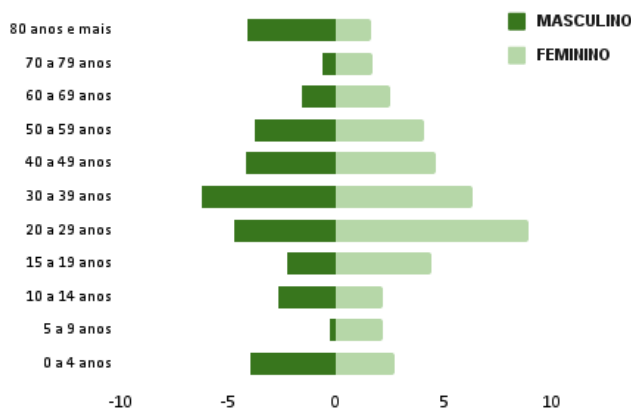
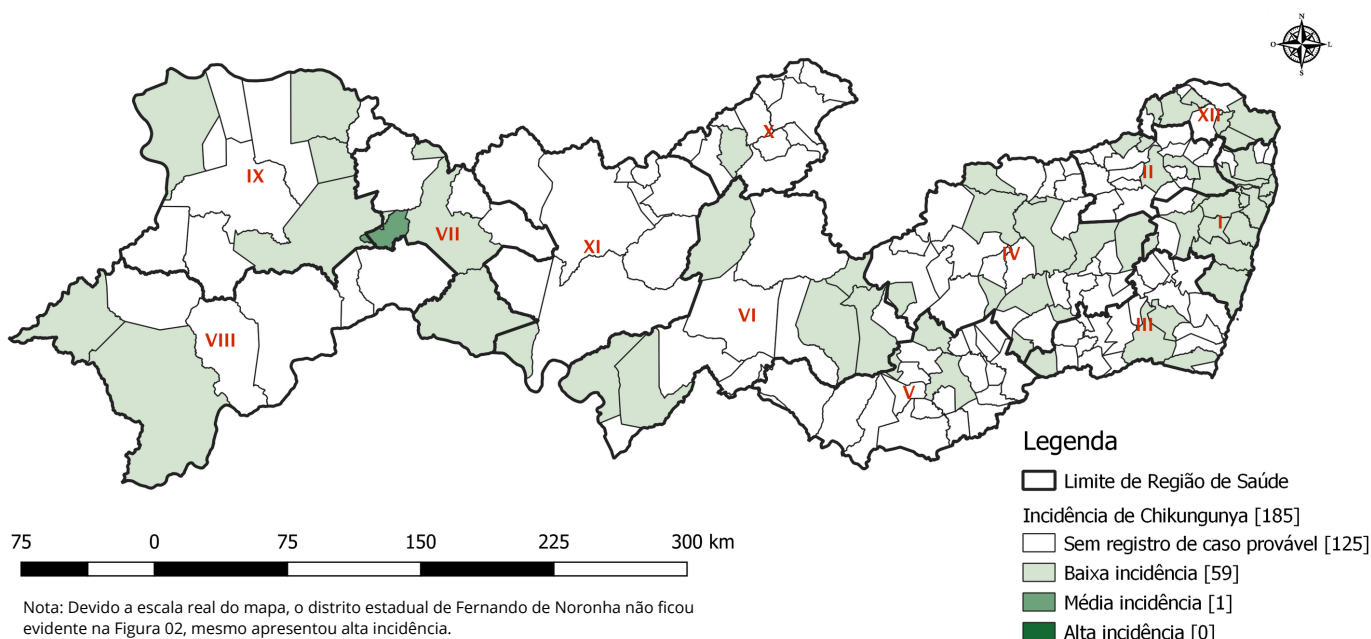


Figura 2. Distribuição espacial da incidência dos casos prováveis de chikungunya. Pernambuco, SE 01 a 07/2024*





Zika

42

Casos prováveis*

*Casos confirmados + casos em investigação

Incidência

0,5

Casos prováveis/ 100mil hab.



366,7%

Número de casos prováveis comparados ao mesmo período do ano anterior

Gráfico 7. Diagrama de Controle dos casos prováveis de zika. Pernambuco, 2015 a 2023 (excluindo os anos epidêmicos)

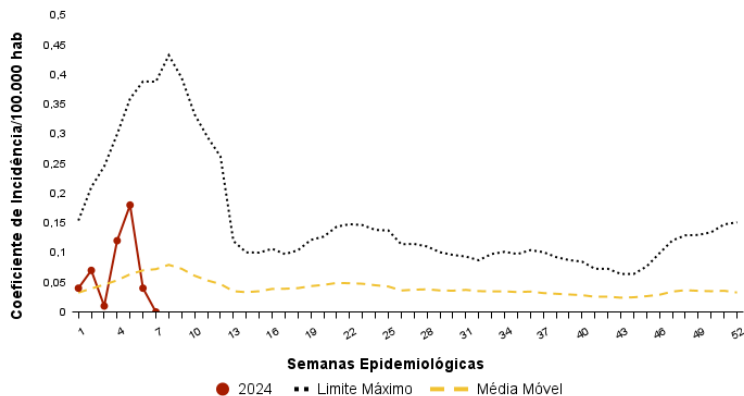
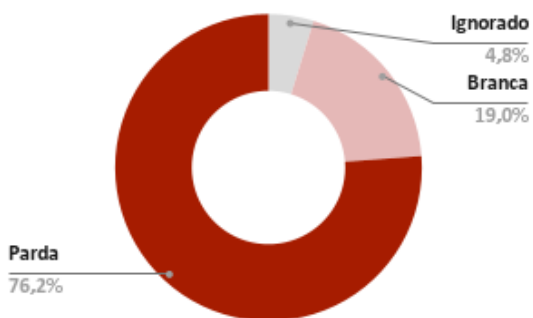


Gráfico 8. Distribuição da incidência dos casos prováveis de zika, segundo raça/cor. Pernambuco, SE 01 a 07/2024*



07

Casos prováveis*
em gestantes

0

Casos confirmados

Gráfico 9. Distribuição da incidência dos casos prováveis de zika, por sexo e faixa etária. Pernambuco, SE 01 a 07/2024*

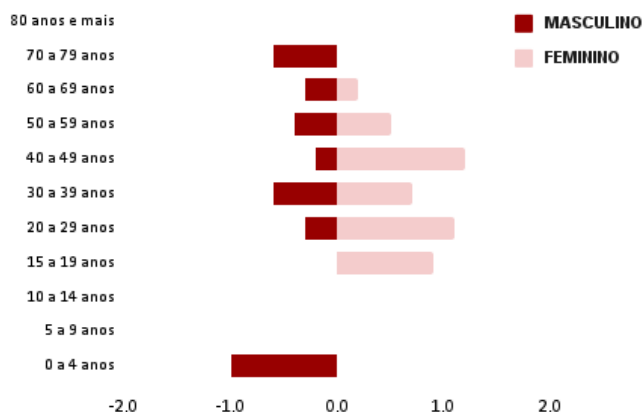
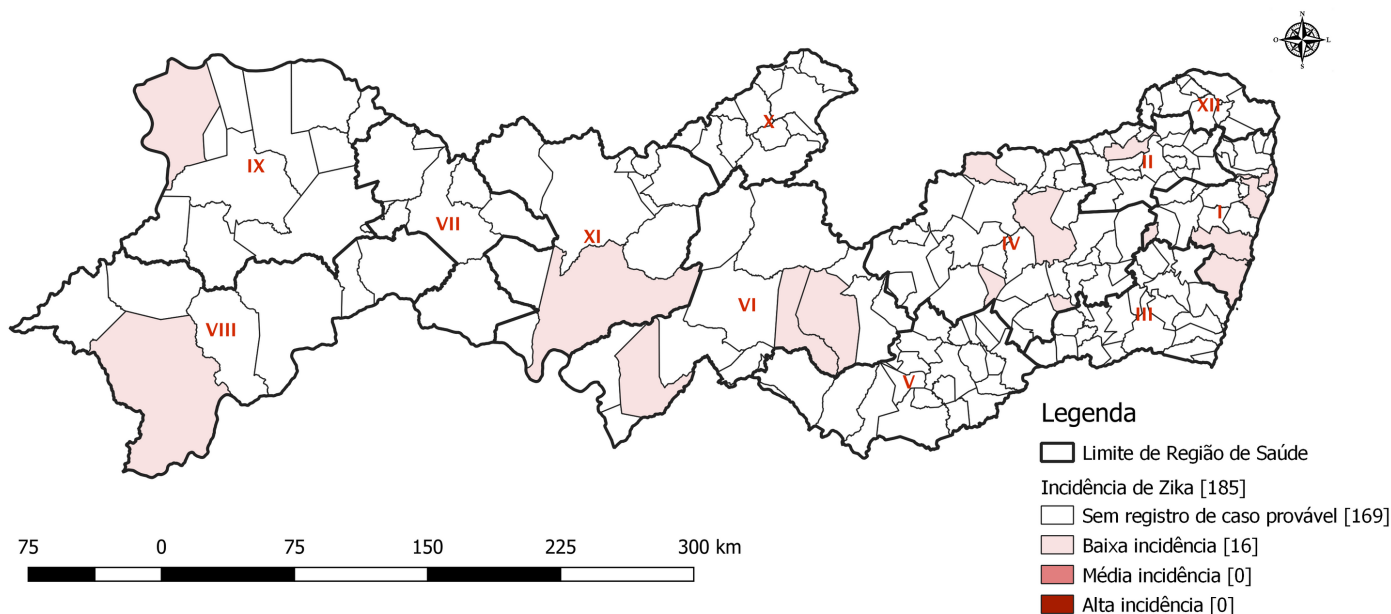


Figura 3. Distribuição espacial da incidência dos casos prováveis de zika. Pernambuco, SE 01 a 07/2024*



Nota: Devido a escala real do mapa, o distrito estadual de Fernando de Noronha não ficou evidente na Figura 03, o mesmo não possui registro de caso provável.



Controle Vetorial



24,9%

Cobertura de imóveis visitados no 1º ciclo

Período de 01/01/2024 a 06/02/2024

Risco de transmissão considerando o Índice de Infestação do 1º LIRAA/LIA



13,6 %

Risco alto

Situação de risco de surto
IIP>3,9%



54,9 %

Risco moderado

Situação de alerta
IIP=1 a 3,9%

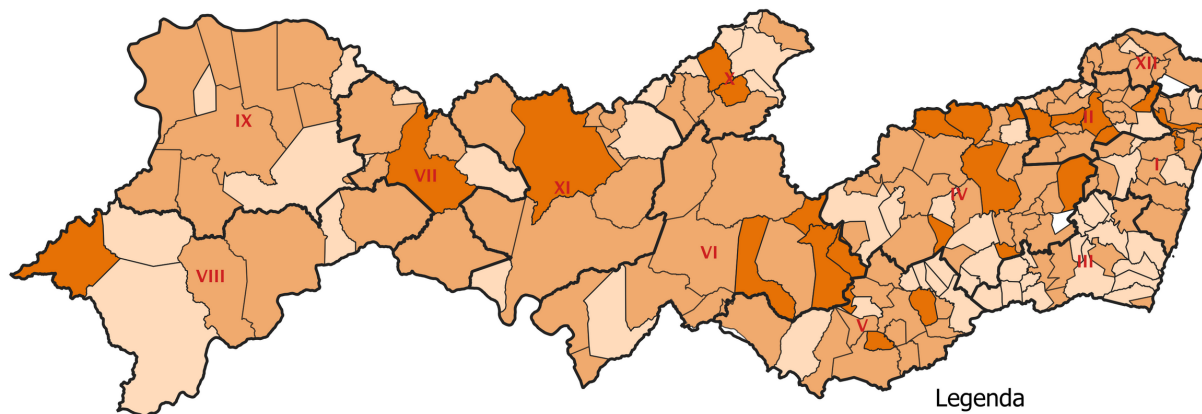


31,5 %

Risco baixo

Situação satisfatória
IIP<1%

Figura 4. Distribuição espacial do Índice de Infestação Predial (IIP), Pernambuco, referente ao 1º ciclo do LIRAA/LIA de 2024*



75 0 75 150 225 300 km

Legenda

- Limite de Região de Saúde
- Índice de Infestação Predial (1ºLIRAA/LIA) [185]
- Não fez ou enviou a pesquisa do LIRAA [2]
- Situação satisfatória [56]
- Situação de alerta [101]
- Situação de risco de surto [25]

LIRAA/LIA (Levantamento de Índice Rápido do Aedes aegypti / Levantamento de Índice Amostral do Aedes aegypti).

Nota: Devido a escala real do mapa, o distrito estadual de Fernando de Noronha não ficou evidente na Figura 4, o mesmo não realiza o LIRAA/LIA, entretanto, realiza a pesquisa larvária (Levantamento de Índice /L) em todos os seus imóveis.

Epizootias

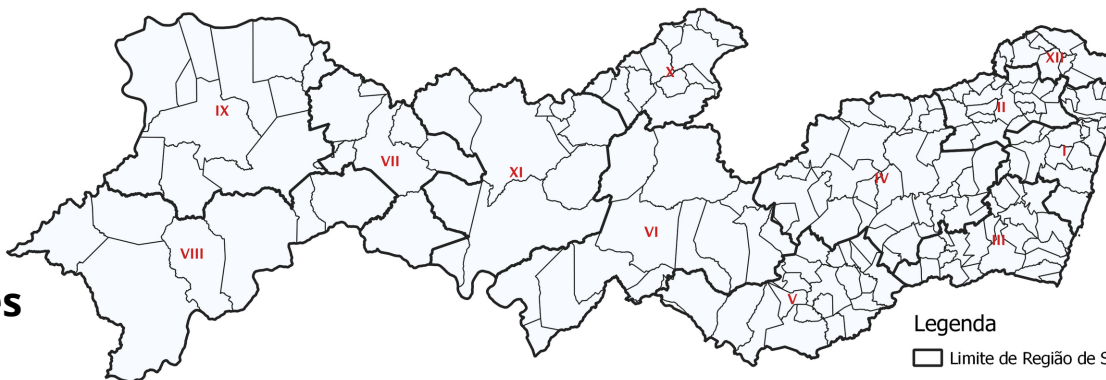
Figura 5. Distribuição espacial das Epizootias em Primatas Não Humanos. Pernambuco, SE 01 a 07/2024.



Notificações



Confirmados



75 0 75 150 225 300 km

Legenda

- Limite de Região de Saúde
- Registro de Epizootia [185]
- Não houve registro [0]
- Houve registro [0]

Nota: Devido a escala real do mapa, o distrito estadual de Fernando de Noronha não ficou evidente na Figura 05, o mesmo não possui registro de epizootia.



Tabela 1. Nº de casos prováveis e incidência, formas graves e óbitos confirmados de dengue, chikungunya e zika. Pernambuco, SE 01 a 07/2024.

MUNICÍPIO	Dengue					Chikungunya				Zika			
	Nº casos prováveis 2023	Nº casos prováveis 2024	Taxa de incidência (2024)	Formas Graves (2024)	Nº óbitos confirmados	Nº casos prováveis 2023	Nº casos prováveis 2024	Taxa de incidência (2024)	Nº óbitos confirmados	Nº casos prováveis 2023	Nº casos prováveis 2024	Taxa de incidência (2024)	Nº óbitos confirmados
ABREU E LIMA	0	14	14,2	0	0	0	3	3,0	0	0	0	0,0	0
ARACOIABA	19	47	244,2	0	0	5	0	0,0	0	0	0	0,0	0
CABO DE SANTO AGOSTINHO	2	45	22,1	0	0	1	6	2,9	0	0	1	0,5	0
CAMARAGIBE	4	17	11,5	0	0	3	6	4,1	0	0	0	0,0	0
CHA DE ALEGRIA	0	21	161,7	0	0	0	11	84,7	0	0	0	0,0	0
CHA GRANDE	0	9	43,8	0	0	0	2	9,7	0	0	1	4,9	0
FERNANDO DE NORONHA	0	4	126,3	0	0	1	0	0,0	0	0	0	0,0	0
GLÓRIA DO GOITA	0	0	0,0	0	0	0	0	0,0	0	0	0	0,0	0
IGARASSU	31	17	14,8	0	0	7	2	1,7	0	1	0	0,0	0
IPOJUCA	0	4	4,0	0	0	1	1	1,0	0	0	4	4,0	0
ILHA DE ITAMARACA	1	0	0,0	0	0	0	0	0,0	0	0	0	0,0	0
ITAPISSUMA	1	2	7,2	0	0	0	0	0,0	0	0	0	0,0	0
JABOATÃO DOS GUARARAPES	68	149	23,1	4	0	86	17	2,6	0	1	0	0,0	0
MORENO	2	4	7,2	0	0	1	1	1,8	0	0	0	0,0	0
QUINDA	36	34	9,7	0	0	22	16	4,6	0	1	0	0,0	0
PAULISTA	98	38	11,1	0	0	70	31	9,1	0	1	1	0,3	0
POMBOS	2	0	0,0	0	0	0	0	0,0	0	0	0	0,0	0
RECIFE	132	183	12,3	2	0	63	88	5,9	0	0	6	0,4	0
SÃO LOURENÇO DA MATA	3	5	4,5	0	0	1	2	1,8	0	0	0	0,0	0
VITÓRIA DE SANTO ANTAO	21	19	14,2	0	0	0	2	1,5	0	0	0	0,0	0
I REGIÃO DE SAÚDE	420	612	15,5	6	0	261	188	4,8	0	4	13	0,3	0
BOM JARDIM	0	3	8,0	0	0	1	0	0,0	0	0	1	2,7	0
BUENOS AIRES	0	0	0,0	0	0	0	0	0,0	0	0	0	0,0	0
CARPINA	1	1	1,3	0	0	2	0	0,0	0	0	0	0,0	0
CASINHAS	0	0	0,0	0	0	0	0	0,0	0	0	0	0,0	0
CUMARU	3	1	6,3	0	0	0	0	0,0	0	0	0	0,0	0
FEIRA NOVA	1	3	14,0	0	0	0	0	0,0	0	0	0	0,0	0
JOÃO ALFREDO	0	0	0,0	0	0	0	0	0,0	0	0	0	0,0	0
LAGOA DO CARRO	3	0	0,0	0	0	1	0	0,0	0	0	0	0,0	0
LAGOA DE ITAENGA	0	1	5,6	0	0	0	0	0,0	0	0	0	0,0	0
LIMOEIRO	12	24	42,5	0	0	0	2	3,5	0	0	0	0,0	0
MACHADOS	1	7	61,8	0	0	0	1	8,8	0	0	0	0,0	0
NAZARE DA MATA	3	0	0,0	0	0	4	0	0,0	0	0	0	0,0	0
OROBO	1	1	4,6	0	0	1	1	4,6	0	0	0	0,0	0
PASSIRA	1	4	14,1	0	0	0	0	0,0	0	0	0	0,0	0
PAUDALHO	9	10	17,6	0	0	5	1	1,8	0	0	0	0,0	0
SALGADINHO	0	0	0,0	0	0	0	0	0,0	0	0	0	0,0	0
SURUBIM	1	8	12,5	0	0	0	0	0,0	0	0	0	0,0	0
TRACUNHAEM	1	0	0,0	0	0	0	0	0,0	0	0	0	0,0	0
VERTENTE DO LERIO	0	0	0,0	0	0	0	0	0,0	0	0	0	0,0	0
VICENCIA	0	0	0,0	0	0	0	0	0,0	0	0	0	0,0	0
II REGIÃO DE SAÚDE	37	63	11,1	0	0	14	5	0,9	0	0	1	0,2	0
ÁGUA PRETA	0	2	7,6	0	0	0	1	3,8	0	0	0	0,0	0
AMARAJO	1	1	5,5	0	0	0	1	5,5	0	0	0	0,0	0
BARREIROS	1	3	7,5	0	0	2	1	2,5	0	0	0	0,0	0
BELEM DE MARIA	0	0	0,0	0	0	0	0	0,0	0	0	0	0,0	0
CATENDE	0	0	0,0	0	0	0	0	0,0	0	0	0	0,0	0
CORTES	0	1	9,8	0	0	0	0	0,0	0	0	0	0,0	0
ESCADA	17	2	3,3	0	0	0	0	0,0	0	0	0	0,0	0
GAMELEIRA	5	1	5,5	0	0	5	1	5,5	0	0	0	0,0	0
JAQUEIRA	0	0	0,0	0	0	0	0	0,0	0	0	0	0,0	0
JOAQUIM NABUCO	0	0	0,0	0	0	0	0	0,0	0	0	0	0,0	0
LAGOA DOS GATOS	1	2	14,2	0	0	0	0	0,0	0	0	0	0,0	0
MARAIAL	0	0	0,0	0	0	0	0	0,0	0	0	0	0,0	0
PALMARES	0	1	1,8	0	0	0	0	0,0	0	0	0	0,0	0
PRIMAVERA	0	0	0,0	0	0	0	0	0,0	0	0	0	0,0	0
QUIPAPA	6	5	27,9	0	0	0	5	27,9	0	0	0	0,0	0
RIBEIRAO	1	3	9,0	0	0	0	1	3,0	0	0	0	0,0	0
RIO FORMOSO	0	1	5,0	0	0	0	0	0,0	0	0	0	0,0	0
SÃO BENEDITO DO SUL	0	1	7,6	0	0	0	0	0,0	0	0	0	0,0	0
SÃO JOSE DA COROA GRANDE	0	2	10,6	0	0	0	0	0,0	0	0	0	0,0	0
SIRINHAEM	0	2	5,3	0	0	0	0	0,0	0	0	0	0,0	0
TAMANDARE	0	0	0,0	0	0	0	0	0,0	0	0	0	0,0	0
XEXEU	0	0	0,0	0	0	0	0	0,0	0	0	0	0,0	0
III REGIÃO DE SAÚDE	32	27	5,3	0	0	7	10	2,0	0	0	0	0,0	0
AGRESTINA	0	2	8,4	0	0	0	0	0,0	0	0	0	0,0	0
ALAGOINHA	0	7	51,7	0	0	0	1	7,4	0	0	0	0,0	0
ALTINHO	1	2	9,7	0	0	0	1	4,8	0	0	0	0,0	0
BARRA DE GUABIRABA	0	1	8,2	0	0	0	0	0,0	0	0	0	0,0	0
BELO JARDIM	0	1	1,3	0	0	0	0	0,0	0	0	0	0,0	0
BEZERROS	0	3	4,9	0	0	0	5	8,1	0	0	0	0,0	0
BONITO	4	0	0,0	0	0	1	0	0,0	0	0	0	0,0	0
BREJO DA MADRE DE DEUS	8	11	22,6	0	0	0	1	2,1	0	0	0	0,0	0
CACHOEIRINHA	0	0	0,0	0	0	1	1	5,0	0	0	1	5,0	0
CAMOCIM DE SÃO FELIX	1	0	0,0	0	0	2	0	0,0	0	0	0	0,0	0
CARUARU	0	84	22,2	0	0	2	22	5,8	0	1	3	0,8	0
CUPIRA	6	9	38,3	0	0	9	1	4,3	0	0	1	4,3	0
FREI MIGUELINHO	2	0	0,0	0	0	0	0	0,0	0	0	0	0,0	0
GRAVATA	0	43	49,7	0	0	0	9	10,4	0	0	0	0,0	0
IBIRAJUBA	0	0	0,0	0	0	0	0	0,0	0	0	0	0,0	0
JATAUBA	1	0	0,0	0	0	9	0	0,0	0	0	0	0,0	0
JUREMA	1	2	14,7	0	0	0	2	14,7	0	0	0	0,0	0
PANELAS	0	2	8,7	0	0	0	0	0,0	0	0	0	0,0	0
PESQUEIRA	2	0	0,0	0	0	1	0	0,0	0	0	0	0,0	0
POCAO	0	0	0,0	0	0	0	0	0,0	0	0	0	0,0	0
RIACHO DAS ALMAS	0	1	4,8	0	0	0	0	0,0	0	0	0	0,0	0
SAIRE	1	0	0,0	0	0	0	0	0,0	0	0	0	0,0	0
SANHARO	4	0	0,0	0	0	0	0	0,0	0	0	0	0,0	0
SANTA CRUZ DO CAPIBARIBE	5	14	14,2	0	0	0	7	7,1	0	0	1	1,0	0
SANTA MARIA DO CAMBUCA	0	0	0,0	0	0	0	0	0,0	0	0	0	0,0	0
SÃO BENTO DO UNA	4	4	8,1	0	0	2	0	0,0	0	0	0	0,0	0
SÃO CAETANO	0	2	5,4	0	0	0	0	0,0	0	0	0	0,0	0
SÃO JOAQUIM DO MONTE	0	0	0,0	0	0	0	0	0,0	0	0	0	0,0	0
TACAIMBO	3	0	0,0	0	0	1	0	0,0	0	0	0	0,0	0
TAQUARITINGA DO NORTE	0	0	0,0	0	0	0	0	0,0	0	0	0	0,0	0
TORITAMA	0	2	4,9	0	0	0	1	2,4	0	0	0	0,0	0
VERTENTES	0	0	0,0	0	0	0	0	0,0	0	0	0	0,0	0
IV REGIÃO DE SAÚDE	43	190	14,2	0	0	28	51	3,8	0	1	6	0,4	0

Fonte: Sinan Online e Sinan Net/SES-PE.

*Dados captados em 19/02/2024, sujeitos a alterações.



MUNICÍPIO	Dengue					Chikungunya				Zika			
	Nº casos prováveis		Taxa de incidência (2024)	Formas Graves (2024)	Nº óbitos confirmados	Nº casos prováveis		Taxa de incidência (2024)	Nº óbitos confirmados	Nº casos prováveis		Taxa de incidência (2024)	Nº óbitos confirmados
	2023	2024			2023	2024			2023	2024			
AGUAS BELAS	0	1	2,4	0	0	0	0	0,0	0	0	0	0,0	0
ANGELIM	0	1	9,8	0	0	0	0	0,0	0	0	0	0,0	0
BOM CONSELHO	0	9	20,3	0	0	0	0	0,0	0	0	0	0,0	0
BREJAO	0	9	99,1	0	0	0	0	0,0	0	0	0	0,0	0
CAETES	0	2	6,9	0	0	0	0	0,0	0	0	0	0,0	0
CALCADO	0	2	18,0	0	0	0	0	0,0	0	0	0	0,0	0
CANHOTINHO	0	0	0,0	0	0	0	0	0,0	0	0	0	0,0	0
CAPOEIRAS	0	2	10,9	0	0	0	1	5,5	0	0	0	0,0	0
CORRENTES	1	0	0,0	0	0	0	0	0,0	0	0	0	0,0	0
GARANHUNS	1	49	34,4	0	0	1	5	3,5	0	0	0	0,0	0
IATI	0	0	0,0	0	0	0	0	0,0	0	0	0	0,0	0
ITAIBA	14	0	0,0	0	0	0	0	0,0	0	0	0	0,0	0
JUCATI	0	0	0,0	0	0	0	0	0,0	0	0	0	0,0	0
JUPI	0	1	6,5	0	0	0	0	0,0	0	0	0	0,0	0
LAGOA DO OURO	0	0	0,0	0	0	0	0	0,0	0	0	0	0,0	0
LAJEDO	0	1	2,5	0	0	0	0	0,0	0	0	0	0,0	0
PALMEIRINA	0	0	0,0	0	0	0	0	0,0	0	0	0	0,0	0
PARANATAMA	0	4	32,8	0	0	0	0	0,0	0	0	0	0,0	0
SALOA	0	1	7,2	0	0	0	0	0,0	0	0	0	0,0	0
SAO JOAO	0	1	4,2	0	0	0	0	0,0	0	0	0	0,0	0
TEREZINHA	0	2	30,7	0	0	0	0	0,0	0	0	0	0,0	0
V REGIÃO DE SAÚDE	16	85	15,8	0	0	1	6	1,1	0	0	0	0,0	0
ARCOVERDE	4	7	9,0	0	0	2	1	1,3	0	0	0	0,0	0
BUIQUE	1	17	32,6	0	0	2	3	5,8	0	1	16	30,7	0
CUSTODIA	0	6	15,9	0	0	0	5	13,3	0	0	0	0,0	0
IBIMIRIM	0	0	0,0	0	0	0	0	0,0	0	0	0	0,0	0
INAIA	0	0	0,0	0	0	0	0	0,0	0	0	0	0,0	0
JATOBA	0	0	0,0	0	0	0	0	0,0	0	0	0	0,0	0
MANARI	0	0	0,0	0	0	0	0	0,0	0	0	0	0,0	0
PEDRA	0	0	0,0	0	0	0	1	4,4	0	2	0	0,0	0
PETROLANDIA	0	0	0,0	0	0	0	1	2,9	0	0	0	0,0	0
SERTANIA	1	0	0,0	0	0	1	0	0,0	0	0	0	0,0	0
TACARATU	0	2	8,4	0	0	0	1	4,2	0	0	1	4,2	0
TUPANATINGA	0	26	96,5	0	0	0	0	0,0	0	0	1	3,7	0
VENTUROSA	0	0	0,0	0	0	0	0	0,0	0	0	0	0,0	0
VI REGIÃO DE SAÚDE	6	58	14,0	0	0	5	12	2,9	0	3	18	4,3	0
BELEM DE SAO FRANCISCO	0	20	109,3	0	0	1	15	82,0	0	0	0	0,0	0
CEDRO	0	12	114,1	0	0	1	2	19,0	0	0	0	0,0	0
MIRANDIBA	1	0	0,0	0	0	0	0	0,0	0	0	0	0,0	0
SALGUEIRO	0	14	22,4	0	0	2	5	8,0	0	0	0	0,0	0
SERRITA	0	3	16,5	0	0	0	0	0,0	0	0	0	0,0	0
TERRA NOVA	0	13	145,7	0	0	0	15	168,2	0	0	0	0,0	0
VERDEJANTE	0	4	43,6	0	0	1	0	0,0	0	0	0	0,0	0
VII REGIÃO DE SAÚDE	1	66	46,6	0	0	5	37	26,1	0	0	0	0,0	0
AFRANIO	1	1	5,4	0	0	0	1	5,4	0	0	0	0,0	0
CABROBO	0	3	9,9	0	0	0	0	0,0	0	0	0	0,0	0
DORMENTES	4	23	133,8	0	0	0	0	0,0	0	0	0	0,0	0
LAGOA GRANDE	0	9	37,4	0	0	1	0	0,0	0	0	0	0,0	0
OROCO	0	0	0,0	0	0	0	0	0,0	0	0	0	0,0	0
PETROLINA	20	85	22,0	0	0	1	19	4,9	0	0	2	0,5	0
SANTA MARIA DA BOA VISTA	0	0	0,0	0	0	0	0	0,0	0	0	0	0,0	0
VIII REGIÃO DE SAÚDE	25	121	22,8	0	0	2	20	3,8	0	0	2	0,4	0
ARARIPINA	2	1	1,2	0	0	3	1	1,2	0	0	1	1,2	0
BODOCO	0	9	26,1	0	0	0	0	0,0	0	0	0	0,0	0
EXU	35	14	44,0	0	0	4	9	28,3	0	0	0	0,0	0
GRANITO	10	2	28,7	0	0	1	2	28,7	0	0	0	0,0	0
IPUBI	27	6	20,7	0	0	2	0	0,0	0	0	0	0,0	0
OURICURI	3	1	1,5	0	0	0	0	0,0	0	0	0	0,0	0
PARNAMIRIM	0	12	64,5	0	0	0	11	59,1	0	0	0	0,0	0
SANTA CRUZ	0	0	0,0	0	0	1	0	0,0	0	0	0	0,0	0
SANTA FILOMENA	0	8	66,1	0	0	0	0	0,0	0	0	0	0,0	0
MOREILANDIA	0	9	85,4	0	0	0	0	0,0	0	0	0	0,0	0
TRINDADE	1	7	23,1	0	0	5	0	0,0	0	0	0	0,0	0
IX REGIÃO DE SAÚDE	78	69	20,4	0	0	16	23	6,8	0	0	1	0,3	0
AFOGADOS DA INGAZEIRA	3	30	74,6	0	0	0	2	5,0	0	0	0	0,0	0
BREJINHO	0	6	77,7	0	0	0	0	0,0	0	0	0	0,0	0
CARNAIBA	0	7	37,5	0	0	0	0	0,0	0	0	0	0,0	0
IGUARACI	0	7	63,2	0	0	0	0	0,0	0	0	0	0,0	0
INGAZEIRA	0	0	0,0	0	0	1	0	0,0	0	0	0	0,0	0
ITAPETIM	0	0	0,0	0	0	0	0	0,0	0	0	0	0,0	0
QUIXABA	0	4	61,0	0	0	0	0	0,0	0	0	0	0,0	0
SANTA TEREZINHA	1	6	58,6	0	0	0	0	0,0	0	0	0	0,0	0
SAO JOSE DO EGITO	0	3	9,7	0	0	0	0	0,0	0	0	0	0,0	0
SOLIDAO	0	0	0,0	0	0	0	0	0,0	0	0	0	0,0	0
TABIRA	4	1	3,6	0	0	2	0	0,0	0	0	0	0,0	0
TUPARETAMA	0	2	25,0	0	0	0	0	0,0	0	0	0	0,0	0
X REGIÃO DE SAÚDE	8	66	35,7	0	0	3	2	1,1	0	0	0	0,0	0
BETANIA	2	0	0,0	0	0	1	0	0,0	0	0	0	0,0	0
CALUMBI	0	1	19,1	0	0	0	0	0,0	0	0	0	0,0	0
CARNAUBEIRA DA PENHA	0	0	0,0	0	0	0	0	0,0	0	0	0	0,0	0
FLORES	2	0	0,0	0	0	0	0	0,0	0	0	0	0,0	0
FLORESTA	0	2	6,6	0	0	0	0	0,0	0	0	1	3,3	0
ITACURUBA	1	1	23,3	0	0	0	1	23,3	0	0	0	0,0	0
SANTA CRUZ DA BAIXA VERDE	1	0	0,0	0	0	0	0	0,0	0	0	0	0,0	0
SAO JOSE DO BELMONTE	6	0	0,0	0	0	3	0	0,0	0	0	0	0,0	0
SERRA TALHADA	1	3	3,3	0	0	0	0	0,0	0	0	0	0,0	0
TRIUNFO	0	0	0,0	0	0	0	0	0,0	0	0	0	0,0	0
XI REGIÃO DE SAÚDE	13	7	3,0	0	0	4	1	0,4	0	0	1	0,4	0
ALIANCA	0	5	14,0	0	0	0	0	0,0	0	0	0	0,0	0
CAMUTANGA	1	4	51,6	0	0	0	0	0,0	0	0	0	0,0	0
CONDADO	0	4	16,3	0	0	0	1	4,1	0	0	0	0,0	0
FERREIROS	0	0	0,0	0	0	0	1	6,7	0	0	0	0,0	0
GOIANA	9	19	23,4	0	0	1	6	7,4	0	0	0	0,0	0
ITAMBE	1	0	0,0	0	0	0	0	0,0	0	0	0	0,0	0
ITAQUITINGA	1	7	42,3	0	0	3	6	36,2	0	1	0	0,0	0
MACAPARANA	0	4	16,8	0	0	0	4	16,8	0	0	0	0,0	0
SAO VICENTE FERRER	0	0	0,0	0	0	0	0	0,0	0	0	0	0,0	0
TIMBAUBA	3	0	0,0	0	0	2	0	0,0	0	0	0	0,0	0
XII REGIÃO DE SAÚDE	15	43	14,2	0	0	6	18	6,0	0	1	0	0,0	0
PERNAMBUCO	694	1407	15,5	6	0	352	373	4,1	0	9	42	0,5	0

Fonte: Sinan Online e Sinan Net/SES-PE.

*Dados captados em 19/02/2024, sujeitos a alterações.



ATENÇÃO AOS SINTOMAS



Febre



Forte dor de cabeça ou atrás dos olhos



Dores no corpo ou nas articulações



Manchas vermelhas na pele



A forma grave da dengue inclui dor abdominal intensa, vômitos e sangramento de mucosas

GRUPOS DE RISCO



Nas crianças, a infecção pode ser assintomática, se apresentar como uma síndrome febril aguda ou ainda com sinais e sintomas inespecíficos, tais como astenia, sonolência, recusa da alimentação e de líquidos, vômitos, diarreia ou fezes amolecidas.

Em menores de 2 anos de idade, os sinais e sintomas de dor podem se manifestar por choro persistente.



O médico deve estar atento aos riscos para a mãe e o concepto. Em relação à mãe, os riscos da infecção estão principalmente relacionados ao aumento de sangramentos de origem obstétrica e às alterações fisiológicas da gravidez, que podem interferir nas manifestações clínicas da doença.



Indivíduos acima de 65 anos estão mais sujeitos à hospitalização e ao desenvolvimento de formas graves da doença. Por possuírem sistema imunológico menos eficiente, pela possível existência de doenças associadas e até pelo fato de se desidratarem com mais facilidade.

Destaca-se a importância para os casos de idosos com dificuldades de autonomia e acesso ao serviço de saúde (risco social).

ATENÇÃO AOS PROFISSIONAIS DE SAÚDE

Considerar, em todo o território do estado de Pernambuco, como objeto de notificação compulsória, as doenças, agravos e eventos de saúde pública listadas no QUADRO 1, com sua correspondente periodicidade;

O conhecimento de normativas que estabelecem (notificação, investigação e vigilância) de doenças, agravos e eventos de saúde pública está disponível nas portarias 660/2022 (SES-PE) e 3.418/2022 (MS)

Será obrigação de todos os profissionais que atendem doentes e dos responsáveis pelos serviços assistenciais, públicos ou privados, em que se proporciona atenção primária, ambulatorial ou de urgência/emergência, notificar as doenças, agravos e/ou eventos de notificação obrigatória;

QUADRO 1 – Periodicidade de notificação compulsória das arboviroses urbanas (Dengue, Chikungunya e Zika) em Pernambuco, 2023.

Doença ou Agravo	Periodicidade de notificação			
	Imediata (até 24 horas) para			Semanal
	MS	SES	SMS	
Dengue - Casos				X
Dengue - Óbitos	X	X	X	
Doença aguda pelo vírus Zika				X
Doença aguda pelo vírus Zika em gestante		X	X	
Óbito com suspeita de doença pelo vírus Zika	X	X	X	
Febre de Chikungunya				X
Óbito com suspeita de Febre de Chikungunya	X	X	X	

COMO COMBATER O MOSQUITO



Coloque o lixo em sacos plásticos bem fechados.



Vire garrafas vazias para baixo.



Tampe os reservatórios de água.



Cubra os pneus velhos.



Desentupa calhas d'água.

EM CASO DE SUSPEITA DA DOENÇA O QUE FAZER



Hidratação oral (tomar água)



Não usar medicamentos sem orientação médica



Procurar um médico ou Unidade de Saúde

Raquel Teixeira Lyra Lucena
Governadora de Pernambuco

Priscila Krause Branco
Vice-Governadora de Pernambuco

Zilda do Rego Cavalcanti
Secretária Estadual de Saúde

Verônica Galvão Freire Cisneiros
Secretária Executiva de Vigilância em Saúde e Atenção Primária

Eduardo Augusto Duque Bezerra
Diretoria Geral de Vigilância Ambiental e Saúde do Trabalhador

Ana Márcia Drechsler Rio
Gerente das Arboviroses e Zoonoses

Bárbara Araújo Silva de Azevedo
Clara Maia Pazzola
Cláudia Menezes Silva
Danielle Mendonça Ferreira
Ednaldo Carvalho Silva
Fabiola Mirelly da Silva Ferreira
José Geraldo Matos
José Holanda dos Santos Neto
Laiane Moreira Vianna Magalhães
Wellinton Tavares de Melo
Equipe Técnica de elaboração

Rafael Azevedo de Oliveira
Projeto Gráfico